

jels1a-01.gif

Severomoravský krajský národní výbor v Ostravě

- 2 -

STATUT Lázeňského místa JESENÍK

Plenární zasedání Severomoravského krajského národního výboru v Ostravě se usneslo dne 14. 4. 1987 vydat po projednání se všemi zúčastněnými orgány podle § 24a zákona o národních výtorech a podle ust. § 46 odst. 1 zákona č. 20/1966 Sb., o péči o zdraví lidu, pro Lázeňské místo JESENÍK tento Lázeňský statut:

Čl. 1

Základní ustanovení

/1/ Přírodní léčebné lázně Jeseník jsou klimatickým lázeňským místem ve smyslu ustanovení § 44 odst. 1 zákona č. 20/1966 Sb., o péči o zdraví lidu /dále jen "zákon"/, v nichž se poskytuje komplexní ústavní a ambulantní lázeňské péče občanům ČSSR a i zahraničním pacientům, a to především při léčení nemocí duševních podle platného indikačního seznamu.

Pro významné léčebné výsledky poskytuje se tomuto Lázeňskému místu zvláštní ochrana a současně se v něm upravuje hospodářský a kulturní život tak, aby byly vytvořeny nejpříznivější podmínky pro provádění komplexní lázeňské péče a pro další rozvoj lázeňského místa.

/2/ Tímto statutem se blíže vymezuje rozsah lázeňského místa Jeseník /dále jen Lázeňské místo/, stanoví se potřebná ochranná opatření v lázeňském místě a podmínky zabezpečující řádné provádění lázeňské péče, zejména opatření související s výstavbou a rozvojem lázeňského místa, určení činností

a zařízení, způsobu a podmínek jejich provozování, jakož i zákaz zřizování některých zařízení a jejich činností v Lázeňském místě.

/3/ Opatření potřebná pro ochranu a vytváření lázeňského prostředí, optimálních podmínek pro poskytování lázeňské péče se zabezpečují v plánech jednotlivých orgánů a organizací působících v Lázeňském místě.

/4/ Na řádném zajišťování úkolů uložených tímto statutem se podílí Lázeňská komise rady Městského národního výboru Jeseník, zřízená podle § 65 zákona o národních výtorech.

Čl. 2

Lázeňské místo a Lázeňské území

/1/ Území Lázeňského místa tvoří územní obvod MěstNV Jeseník.

/2/ V Lázeňském místě je stanoveno vnitřní Lázeňské území, jehož rozsah je vyznačen na mapě v měřítku 1 : 10.000, která je uložena u ONV Šumperk a MěstNV Jeseník, kde je možné do ní nahlédnout. /Slovní popis hranic vnitřního Lázeňského území Lázeňského místa JESENÍK je uveden v Příloze/

Čl. 3

Opatření na ochranu a rozvoj Lázeňského místa

/1/ Vnitřní Lázeňské území lze funkčně využívat pro výstavbu, přestavbu /rekonstrukce, rozšiřování, modernizace/ jen takových staveb, zařízení a provozoven, které slouží bezprostředně Lázeňskému provozu, např. léčebné ústavy, výzkumná zařízení, vyšetřovací a balneoterapeutická zařízení, technická zařízení související s provozem přírodních léčebných lázní, parky, kolonády apod., a takových kulturních zařízení, obchodů a provozoven, které slouží potřebám nemocných léčených v lázních a ostatních návštěvníků lázní a pokud neruší klid a Lázeňský režim.

jels1a-02.gif

- 3 -

/2/ Ve vnitřním Lázeňském území se neumisťují:

- a/ stavby pro školící a rekreační účely,
- b/ stavby rodinných a bytových domů /kromě nezbytně nutného počtu bytových jednotek pro zaměstnance Československých státních lázní Jeseník/ a chaty všeho druhu,
- c/ nová autoparkoviště, autocampingy a jiná zařízení pro krátkodobou rekreaci.

Omezení uvedené v bodu a/ se nevztahuje na rekreační zařízení Hutního projektu Ostrava na Kalvodově ulici, na školící a rekreační zařízení Okresního národního výboru Blansko a rekreační zařízení ČSAD n.p. Brno s tím, že není možno zvyšovat jejich kapacitu ani je rozšiřovat.

Omezení uvedené v bodě b/ se nevztahuje na případnou výstavbu volně stojících rodinných domů v jižní části vnitřního Lázeňského území vymezeného spojnicí od poutníku "Čarodějnice" s trafostanicí za předpokladu, že tuto výstavbu prokáže jako nezbytně nutnou územně plánovací dokumentace.

/3/ Ve vnějším Lázeňském území se zřizují jen takové stavby a zařízení, které narušují zdravé životní prostředí, zejména klimatické a hydrologické podmínky, estetický vzhled, klid, pořádek, a která nepůsobí rušivě na poskytování lázeňské péče a Lázeňské prostředí.

/4/ Pro schvalování územně plánovací dokumentace, pro územní a stavební řízení v Lázeňském místě platí z hlediska ochrany přírodních léčebných lázní ustanovení §§ 50 a 72 zákona, § 30 vyhlášky ministerstva zdravotnictví ČSR č. 26/1972 Sb., o ochraně a rozvoji přírodních léčebných lázní a přírodních léčivých zdrojů a § 126 zákona č. 50/1976 Sb., o územním plánování a stavebním řádu.

/5/ K zajištění příznivých klimatických a hydrobiologických podmínek a estetického vzhledu bude projednáno vyhlášení lesů

- 4 -

v Lázeňském místě podle § 6 zákona č. 96/1977 Sb., a § 1 a § 19 vyhlášky č. 13/1978 Sb., za lesy zvláštního určení a schválení lesního hospodářského plánu pro tyto lesy vč. určení správy a údržby Lázeňských lesních pramenů. Lesní hospodářský plán bude podle ustanovení § 32 vyhlášky ministerstva zdravotnictví ČSR č. 26/1972 Sb. projednán s ministerstvem zdravotnictví ČSR - Českým inspektorátem lázní a zřídil /dále jen "Inspektorát"/.

Čl. 4

Hygienická a protiepidemická opatření

/1/ V Lázeňském místě se provádějí hygienická a protiepidemická opatření se zřetelem na jeho zvláštní poslání. Jde zejména o zabezpečení:

- a/ kapacitně dostatečné technické infrastruktury, vč. postupného převádění všech zdrojů vytápění na plyn, příp. elektrickou energii,
- b/ ochrany zdrojů pitné vody zásobujících Lázeňské místo,
- c/ řádného zásobování zdravotně nezávadnou pitnou vodou,
- d/ řádného čištění odpadních vod, nezávadného jímání a odvádění všech druhů odpadních vod, vč. vod dešťových,
- e/ vybudování a udržování dostatečného množství hygienických zařízení,
- f/ provádění opatření proti hlodavcům, hmyzu a komárům,
- g/ včasného odstraňování hygienických nedostatků.

/2/ V Lázeňském místě je jakákoliv aplikace chemických látek, vč. leteckého postřikování zemědělských a lesních kultur zakázána. Tato aplikace je možná v případě boje proti

jels1a-03.gif

- 5 -

hlodavcům, komárům a hmyzu po vyžádání závazného posudku okresního hygienika a Inspektorátu.

/3/ Ve vnitřním lázeňském území se neprovozuje zemědělská živočišná výroba. Z rostlinné výroby se přípouští pouze sklizeň sena s tím, že při kultivaci těchto ploch bude použito strojových hnojiv. Při aplikaci statkových hnojiv musí být hnojiva do 24 hodin zapravena do půdy. Zařízení zemědělské výroby ve vnějším lázeňském území a v jeho okolí lze umístit jen pokud nepůsobí nepříznivě na vnitřní lázeňské území.

/4/ Pro soustavné sledování klimatických poměrů v lázeňském místě zřídí a provozují Československé státní lázně Jeseník meteorologickou stanici, případně provádějí další nezbytná a předepsaná měření.

Čl. 5

Opatření na udržování čistoty a veřejného pořádku

/1/ Udržování lázeňského místa se věnuje soustavně zvýšená péče; zabezpečuje se zejména:

- a/ udržování a čištění všech veřejných prostranství a zařízení,
- b/ čistota toků a jejich údržba,
- c/ pravidelné odstraňování odpadků uzavřenými vozy a jejich neškodná likvidace.

/2/ Ve vnitřním lázeňském území se máto to zabezpečuje ve zvýšené míře:

- a/ údržba parků a zeleně,
- b/ přiměřené kropení chodníků a komunikací,
- c/ údržba a čištění všech přístupových komunikací a chodníků pro pěši v zima období bez používání agresivních chemikálií /např. solení/.

- 6 -

d/ nezbytné osvětlení veřejných prostranství.

/3/ Ve vnitřním lázeňském území se neprovádějí činnosti, které nejsou v souladu s léčebným režimem, zejména činnosti, které narušují klid, pořádek; nepřípouští se chov domácích zvířectva, zejména slepic, králiků, ovci, prasat, koček a psů.

V rodinných domech na Kalvodově ulici se výjimečně povoluje chov králiků a slepic s tím, že jejich majitelé jsou povinni zabránit volnému pobíhání slepic a musí dodržovat předepsaná hygienická opatření, a pro chov psů a koček na Kalvodově ulici s tím, že volné pobíhání a vodění psů do severní části vnitřního lázeňského území se zakazuje.

Čl. 6

Doprava a spoje

/1/ Komunikace, doprava a s dopravou související zařízení je nutno budovat tak, aby nepůsobily rušivě na režim lázeňského místa.

/2/ Do vnitřního lázeňského území vjíždějí jen vozidla dopravní obsluhy nebo vozidla, kterým bude vydáno zvláštní povolení Okresní správou SNB, odborem Veřejné bezpečnosti - Dopravní inspektorátem.

/3/ Jízdní řády místních veřejných dopravních prostředků se upraví tak, aby vyhovovaly potřebám lázeňského místa a aby navazovaly na hlavní dálkové spoje.

Čl. 7

Opatření na zabezpečení klidu

/1/ V lázeňském místě se zabezpečuje klid a odstraňují všechny zdroje, které ho zbytečně narušují.

[jels1a-04.gif](#)

- 7 -

/2/ Ve vnitřním lázeňském území nelze zejména:

- a/ používat hlučné dopravní prostředky, např. nákladní automobily, traktory a jiné těžké mechanismy. Toto omezení se nevztahuje na vozidla Technických služeb města Jeseník a Okresní správy silnic, provádějící odvoz odpadků a údržbu příjezdních silnic do vnitřního lázeňského území,
- b/ uspořádat motoristické, cyklistické, střelecké a podobné soutěže,
- c/ uskutečňovat vyhlídkové a sportovní lety letadel a helikopter,
- d/ používat veřejný rozhlas s výjimkou pravidelného hlášení Městského národního výboru a s výjimkou nutných hlášení civilní obrany.

Čl. 8

Zásobování

/1/ Zásobování lázeňského místa potravinami se zabezpečuje plynule a v dostatečném množství se zřetelem na jeho návštěvnost. Sortiment a kvalita potravinářských výrobků musí vyhovovat nemocným léčeným v lázních a potřebám ostatních návštěvníků lázeňského místa.

/2/ Při řešení rozvozných plánů nutno vycházet z vyhlášky Federálního ministerstva zemědělství a výživy č. 50/1977 Sb., kterou se vydávají základní podmínky dodávky potravinářských výrobků dodávaných organizacím státního a družstevního maloobchodu a spotřebitelským organizacím.

/3/ Prodejní a provozní doba všech zařízení v lázeňském místě se přizpůsobuje potřebám návštěvníků lázeňského místa a ve vnitřním lázeňském území pak nemocným léčeným v lázních.

- 8 -

/4/ Zásobování elektrickou energií a všemi druhy paliva se provádí plynule a v dostatečném množství se zřetelem na poskytování lázeňské péče.

Čl. 9

Kulturní činnost, ubytovací zařízení a informační služba

/1/ Kulturní a společenská zařízení v lázeňském místě spolupracují při své činnosti s lázeňskou organizací a sledují, aby bylo příznivě ovlivněno léčení nemocných a účelně vyplněn jejich volný čas.

/2/ V lázeňském místě je zabezpečena informační služba, která bude poskytovat informace o pamětihodnostech lázeňského místa a jeho okolí, o kulturních a společenských událostech a pod., a která též bude zprostředkovávat ubytovací, stravovací a dopravní služby.

Čl. 10

Závěrečná ustanovení

/1/ Plnění úkolů vyplývajících z tohoto statutu zajišťuje Městský národní výbor Jeseník a jeho výkonné orgány, jakož i další orgány a organizace, které budou uvedeny ve výhledovém plánu plnění tohoto statutu, který zpracuje do jednoho roku po jeho vydání Městský národní výbor Jeseník ve spolupráci s lázeňskou organizací, a který po projednání s Inspektorátem schválí Okresní národní výbor v Šumperku.

Výkonné orgány Severomoravského krajského národního výboru v Ostravě v oboru své působnosti kontrolují dodržování tohoto statutu.

/2/ Tímto statutem nejsou dotčena práva a povinnosti orgánů inspekce veřejného pořádku zřízené podle nařízení vlády ČSR č. 1/1972 Sb., o inspekcích veřejného pořádku národních výborů ve znění nařízení vlády ČSR č. 153/1982 Sb.

[jels1a-05.gif](#)

- 9 -

/3/ Při závažném porušení statutu bude postupováno

a/ podle zákona ČNR č.36/1975 Sb., o pokutách za porušování právních předpisů o vytváření a ochraně zdravých životních podmínek,

b/ podle zákona čis. 60/1961 Sb., o úkolech národních výborů při zajišťování socialistického pořádku.

/4/ Dozor nad dodržováním lázeňského statutu z hlediska celostátního provádí "Inspektorát", a to podle § 72 odst. 1 písm. b/ zákona.

/5/ Zrušuje se lázeňský statut lázeňského místa Jeseník, schválený Krajským národním výborem v Olomouci dne 20. září 1956.

/6/ Tento statut nabývá účinnosti dnem 1. 6. 1987

Tajemník Sm KNV:
Ing. Vilim Vítek

Předseda Sm KNV:
Ing. František Skácel

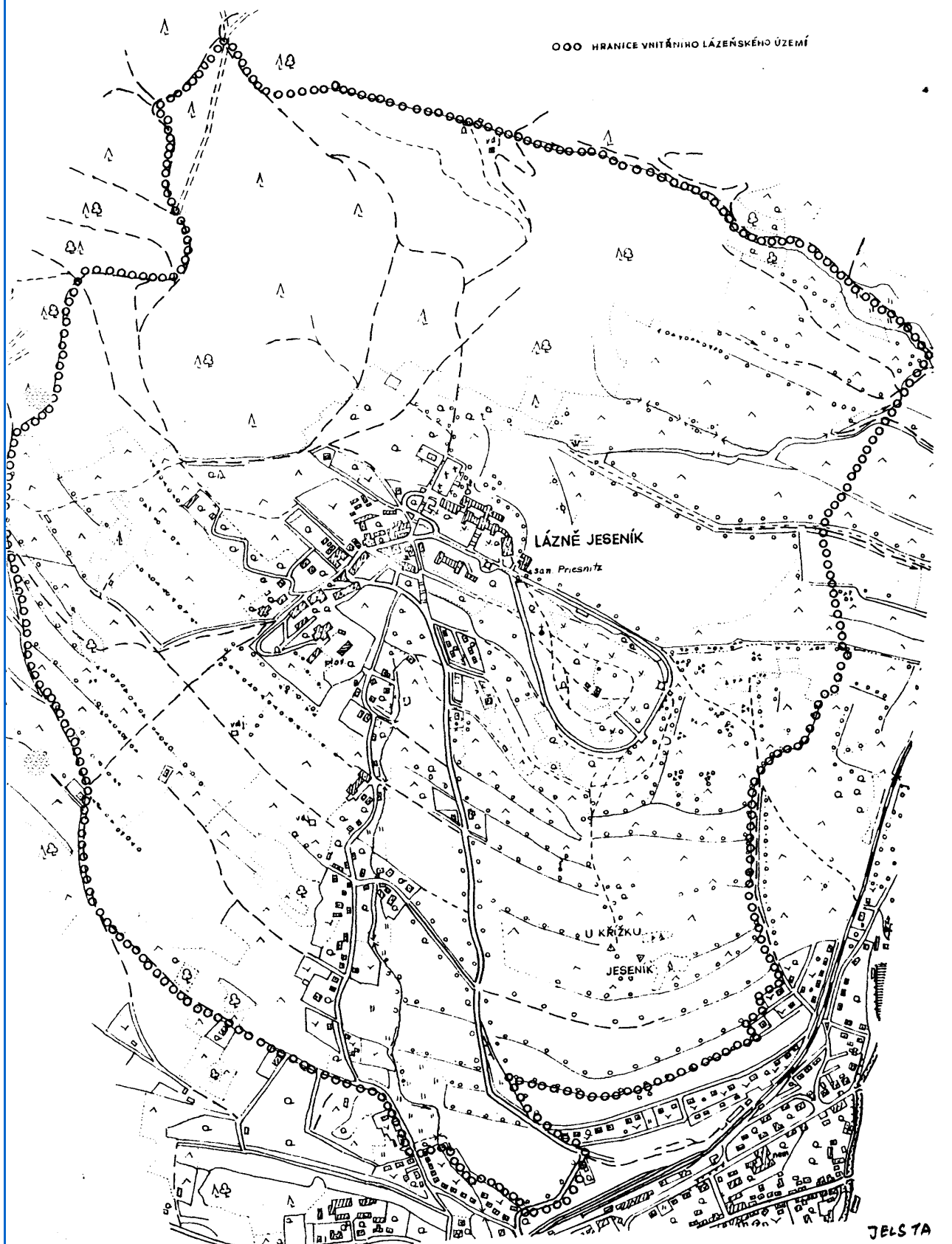
Popis hranic vnitřního lázeňského území lázeňského místa
J e s e n í k

Toto území začíná v jižním cípu pozemku parc.č.1860/1, pokračuje po její hranici směrem severozápadním až k pozemku parc.č.1863/1, po jejíž jižní straně vede k ulici Kalvodově a dále pak po okraji této ulice až k jižnímu cípu pozemku parc. č.1735/1. Zde u trafostanice přetíná ulici Kalvodovou a pokračuje západním směrem po komunikaci (cestě) k pozemku parc. č.1736 až k jejímu křížení a cestou parc.č.2496 a po této cestě dále směrem severním až k pozemku parc.č.1612 a po hranici tohoto pozemku a hranicích lesa, t.j. parc.č.1613, 1614 a 1615 jde až k hranici katastrálního území Jeseník a Dolní Lipová. Dále je hranice totožná s hranicí uccí těmito katastrálními územími a vede směrem severovýchodním až do bodu, kde se stýkají hranice katastrálních území Jeseník, Dolní Lipová a Česká Ves. Zde se hranice obrací směrem východním tok, že severní hranici vnitřního lázeňského území tvoří hranice katastrálních území Jeseník a Česká Ves. Tuto hranici pak opouští na úrovni pozemku parc.č.2610 a podél hranice vysokého napětí protíná pozemky parc.č.2612, 2617, 2618, 2630, 2634 a 2639 až k východnímu okraji pozemku parc.č.2638 a v prodloužení tohoto pozemku protíná pozemek parc.č.2646,2641/2 a 2641/1. Dále pokračuje po cestě parc.č.1211 až k tzv.Luzickantské stezce parc.č.2479 a jde po její východní okraji až na úroveň pozemku parc.č.1277/2 a po jeho severní straně jde až k západní hranici pozemku parc.č.1277/5. Zde se obrací jižně a po západní hranici tohoto pozemku jde k jižní hranici pozemku parc.č.1277/1 a po ní jde směrem západním až k západnímu cípu pozemku parc.č.1274 a dále pak směrem jižním po jeho západní hranici a po západní hranici pozemku parc.č.1715 a 1720, které sleduje až ke křížení ulic Puškinovy a Kramciovoy. V tomto místě přetíná Puškinovu ulici a jde po její vnitřní straně, t.j. po hranicích pozemků parc.č.1746, 1856 a 1860/1 až k výchozímu bodu, t.j. k jižnímu cípu pozemku parc.č.1860/1

[jels1a-06.gif](#)

VNITŘNÍ LÁZEŇSKÉ ÚZEMÍ LÁZEŇSKÉHO MÍSTA JESENÍK

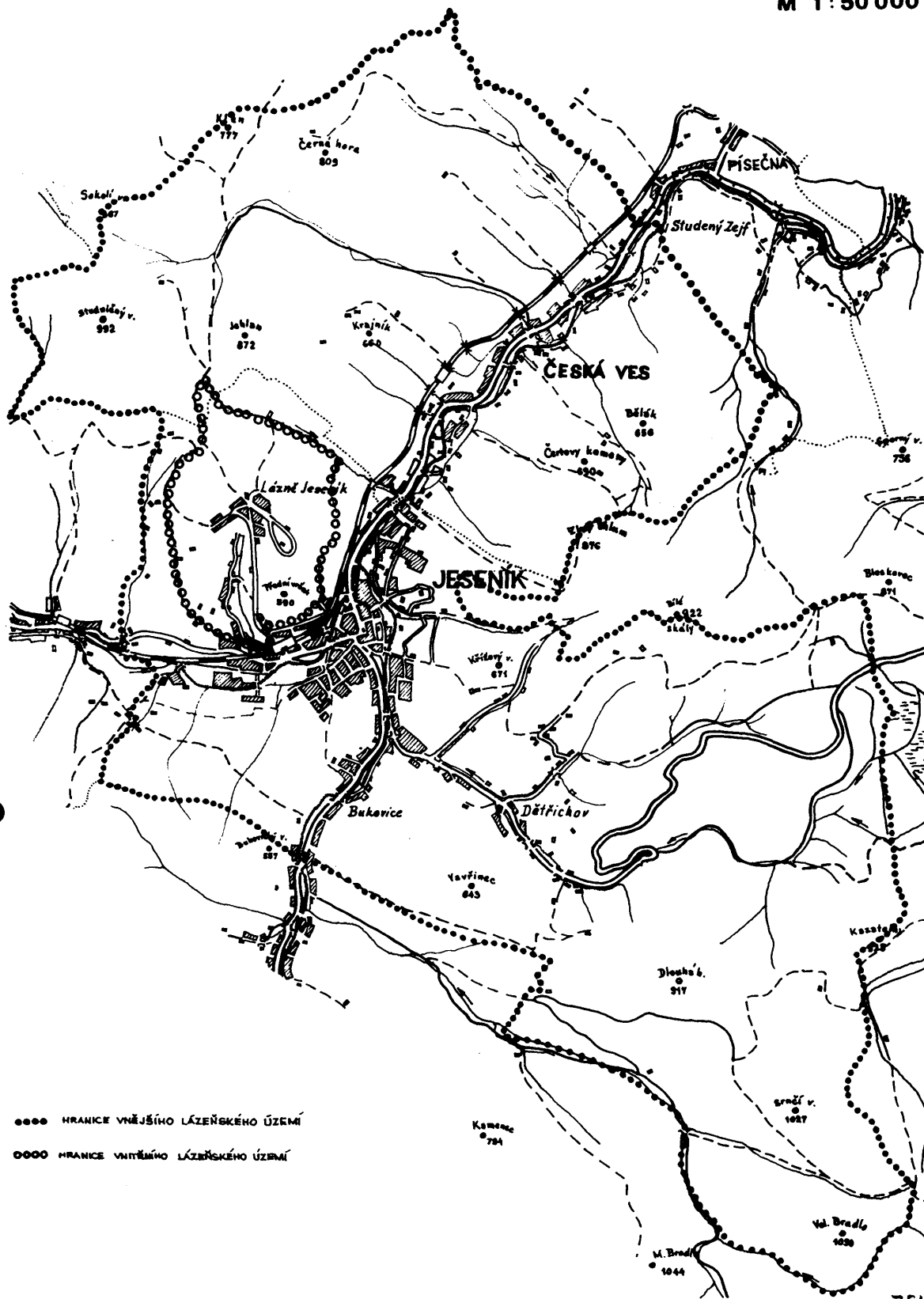
M 1:10 000



[iels1a-07.gif](#)

VNĚJŠÍ LÁZEŇSKÉ ÚZEMÍ LÁZEŇSKÉHO MÍSTA JESENÍK

M 1 : 50 000

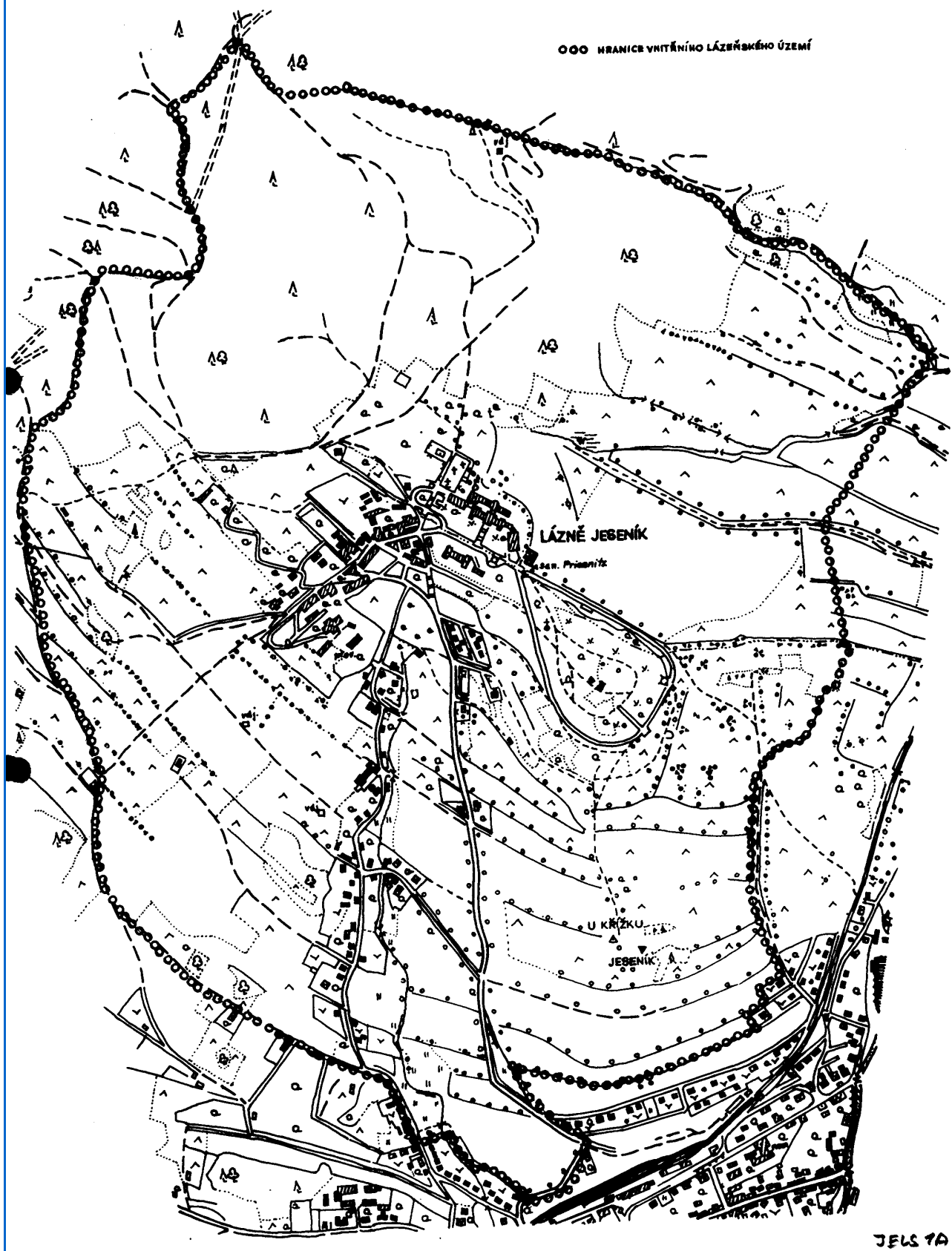


[jels1a-08.gif](#)

VNITŘNÍ LÁZEŇSKÉ ÚZEMÍ LÁZEŇSKÉHO MÍSTA JESENÍK

M 1:10 000

OOO HRANICE VNITŘNÍHO LÁZEŇSKÉHO ÚZEMÍ



JELŠ 7A